

PROJEKT STAŁEJ ORGANIZACJI RUCHU DROGOWEGO

Nazwa zadania	Zmiana stałej organizacji ruchu poprzez umożliwienie wjazdu na Osiedle Młodych w Tuliszkowie posiadaczy zezwoleń (pod znakiem B5)
Adres obiektu budowlanego	ul. Nałkowskiej (droga wewnętrzna), ul. Targowa (droga gminna nr 667037P), ul. Słowackiego (droga wewnętrzna), ul. Dąbrowskiego (droga wewnętrzna), ul. Kasprzaka (droga wewnętrzna), ul. Jana Pawła II (droga gminna nr 667078P)
Jednostka ewidencyjna	TULISZKÓW
Inwestor	GMINA I MIASTO TULISZKÓW
Jednostka projektowa	DROGOWSKAZ T&T Spółka z o.o. 42-580 Wojkowice, ul. Długosza 84



DROGOWSKAZ T&T Spółka z o.o.

42-580 Wojkowice, ul. Długosza 84
tel. 510 906 990 e-mail: tt@tontos.eu
NIP: 6252489096 Regon: 526073888

Kapitał zakładowy 10000 zł, KRS 0001052170
Sąd Rejonowy Katowice - Wschód
BDO: 000605281

projekt wykonał Ryszard Tondos

KWIECIEŃ 2025

DROGOWSKAZ T&T

54
r
17.11.25

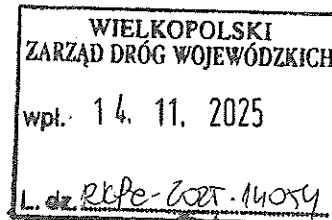
PRIORYTET
PRIORITAIRE

Poznań, dnia 5 czerwca 2025 roku



POLECONY

KOMENDANT WOJEWÓDZKI POLICJI
W POZNANIU



LmD
M.M.Z

R.Z.I.5321.980.2025.LN

DROGOWSKAZ T&T Sp. Z o.o.
ul. Długosza 84
42-580 Wojkowice

OPINIA

dotyczy: umożliwienia wjazdu na Osiedle Młodych w Tuliszkowie posiadaczom zezwoleń
(w zakresie terenu zarządzanego przez GDDKiA, WZDW)

Informuję, że na podstawie § 7 ust. 2 pkt 1 rozporządzenia Ministra Infrastruktury z dnia 23 września 2003 r. w sprawie szczegółowych warunków zarządzania ruchem na drogach oraz wykonywania nadzoru nad tym zarządzaniem (Dz. U. z 2017r., poz. 784), **opiniuję pozytywnie** przedłożony **projekt stałej organizacji ruchu**.

Do projektu wnoszę poniższą uwagę:

- wprowadzający organizację ruchu, powołując na l.dz. zawartą w nagłówku opinii, zawiadomi WRD KWP w Poznaniu oraz KMP/KPP właściwą miejscowo o terminie jej wprowadzenia, co najmniej na 7 dni przed dniem wprowadzenia organizacji ruchu.

Dane teleadresowe:

- WRD KWP w Poznaniu – 60-844 Poznań, ul. Kochanowskiego 2a, e-mail: naczelnik.wrd@po.policja.gov.pl,
- KMP/ KPP woj. wielkopolskiego – dane teleadresowe przedstawione zostały na stronie www.bip.poznan.kwp.policja.gov.pl

Wyk. 2 egz.

1 adresat

2 a/a

Wyk. kom. Leszek Nowaczyk

☎ 47 77 144 91

KOMENDANT WOJEWÓDZKI POLICJI
w Poznaniu
z up. ZASTĘPCA NACZELNIKA
WYDZIAŁU RUCHU DROGOWEGO
KWP w Poznaniu
mł. insp. Paweł Kubtś



POWIAT
TURECKI

www.powiat.turek.pl

Powiat Innowacji i Nowoczesnych Technologii

Turek, dnia 12.08.2025r.

KD.7121.108.2025

DROGOWSKAZ T&T Spółka z o. o
ul. Jana Długosza 84
42-580 Wojkowice

Dotyczy: | zaopiniowanie projektu stałej organizacji ruchu drogowego

W odpowiedzi na Pani wniosek z dnia 07.08.2025 r. (data wpływu) - w sprawie zaopiniowania przedłożonego projektu stałej zmiany organizacji ruchu – **Zmiana oznakowania poprzez umożliwienie wjazdu na Osiedle Młodych w Tuliszkowie posiadaczy zezwoleń (pod znakiem B5) w ciągu drogi wojewódzkiej nr 443 Jarocin – Tuliszków** informuję, że zgodnie z § 7.1 ust. 2 pkt. 5 Rozporządzenia Ministra Infrastruktury z dnia 23 września 2003 r. w sprawie szczegółowych warunków zarządzania ruchem na drogach oraz wykonywania nadzoru nad tym zarządzaniem (tekst jedn. Dz. U. 2017 poz. 784) – **opiniuję pozytywnie ww. projekt stałej organizacji ruchu.**

Z poważaniem

w/z STAROSTY

Władysław Karski
WICESTAROSTA

Otrzymują:
1. Adresat
2. a/a

Oprac. KG tel. 63 222 33 78



Wielkopolski Zarząd
Dróg Wojewódzkich
Rejon w Koninie

RDW.KN.9.4202 -11/25


Konin, 01.08.2025 r.

Dot. ruch kierunkowy m. Tuliszków

DROGOWSKA Z T&T
ul. Długosza 84
45-580 Wojtkowice

Na podstawie § 7 ust. 2 pkt. 4 Rozporządzenia Ministra Infrastruktury z dnia 23 września 2003 roku w sprawie szczegółowych warunków zarządzania ruchem na drogach oraz wykonywania nadzoru nad tym zarządzaniem (Dz. U. nr 2017r., poz. 784) w związku z wnioskiem z dnia 31.07.2025 roku (wpływ do tut. Rejonu 31.07.2025 r.) dotyczącym zaopiniowania projektu stałej organizacji ruchu **dot. zmiany oznakowania poprzez umożliwienie wjazdu na Osiedle Młodych w Tuliszkowie posiadaczy zezwoleń (pod znakiem B5) w ciągu drogi wojewódzkiej nr 443 Jarocin - Tuliszków**, Wielkopolski Zarząd Dróg Wojewódzkich w Poznaniu - Rejon Dróg Wojewódzkich w Koninie po przeanalizowaniu oznakowania projektowanego i sprawdzeniu kompletności oznakowania istniejącego opiniuje bez uwag w/w projekt stałej organizacji ruchu.

Zaopiniowano 1 egz. w/w projektu

KIEROWNIK
Rejonu Dróg Wojewódzkich
w Koninie

mgr inż. Dawid Kubiak

Sprawę prowadzi:

Daria Kwiatkowska tel. 61 22 58 442

62-510 Konin
ul. Przemysłowa 122

TEL. 61 225 84 40
FAX 63 242 23 77

NIP 9720914891
REGON 631 280 809

E-MAIL: rdwkonin@wzdw.pl
www.wzdw.pl

SPIS TREŚCI

A - CZĘŚĆ OPISOWA

1. PRZEDMIOT OPRACOWANIA	2
2. ZAKRES OPRACOWANIA.....	2
3. CHARAKTERYSTYKA ISTNIEJĄCEJ DROGI I RUCHU NA DRODZE.....	2
4. PROJEKTOWANA ORGANIZACJA RUCHU.....	2
5. TERMIN WPROWADZENIA ORGANIZACJI RUCHU	2
6. WARUNKI SZCZEGÓŁOWE WYKONANIA OZNAKOWANIA	3

B - CZĘŚĆ RYSUNKOWA

Rys nr 1 – Mapa orientacyjna
Rys nr 2 – Projekt stałej organizacji ruchu
Rys nr 3 – Projekt stałej organizacji ruchu
Rys nr 4 – Projekt stałej organizacji ruchu
Rys nr 5 – Projekt stałej organizacji ruchu
Rys nr 6 – Projekt stałej organizacji ruchu
Rys nr 7 – Projekt stałej organizacji ruchu

1. PRZEDMIOT OPRACOWANIA

Przedmiotem opracowania jest projekt organizacji ruchu poprzez umożliwienie wjazdu na Osiedle Młodych w Tuliszkowie posiadaczy zezwoleń (pod znakiem B5).

2. ZAKRES OPRACOWANIA

Niniejszy projekt obejmuje swoim zakresem wprowadzenie stałej organizacji ruchu.

3. CHARAKTERYSTYKA ISTNIEJĄCEJ DROGI I RUCHU NA DRODZE

Ulica Targowa droga gminna nr 667037P na odcinku objętym opracowaniem posiada nawierzchnię bitumiczną szerokości 5,5m. Nie występuje chodnik. Natężenie ruchu jest małe, droga obsługuje przeważnie ruchu lokalny.

Ulica Jana Pawła II droga gminna nr 667078P na odcinku objętym opracowaniem posiada nawierzchnię bitumiczną szerokości 6m. Droga wyposażona jest w ciąg pieszo-rowerowy. Natężenie ruchu jest małe, droga obsługuje przeważnie ruchu lokalny.

Pozostałe drogi ul. Nałkowskiej, ul. Słowackiego, ul. Dąbrowskiego, ul. Kasprzaka stanowią drogi wewnętrzne dla których podmiotem zarządzającym jest Gmina Tuliszków.

4. PROJEKTOWANA ORGANIZACJA RUCHU

Projekt zakłada uporządkowanie oznakowania na Osiedlu Młodych w zakresie poruszania się pojazdów ciężarowych o dopuszczalnej masie całkowitej powyżej 10t oraz dopuszczenie wjazdu dla pojazdów służb miejskich oraz posiadaczy zgody zarządcy drogi. Dodatkowo dla dróg wewnętrznych projektuje się zastosowanie oznakowania „strefa ruchu” oraz usunięcie znaków D-1 oraz A-7.

5. TERMIN WPROWADZENIA ORGANIZACJI RUCHU

Przewidywany termin wprowadzenia organizacji ruchu: maj 2025 – maj 2026r.

6. WARUNKI SZCZEGÓŁOWE WYKONANIA OZNAKOWANIA

Oznakowanie należy wykonać zgodnie z obowiązującym Rozporządzeniem Ministra infrastruktury z dnia 3 lipca 2003 r. w sprawie szczegółowych warunków technicznych dla znaków i sygnałów drogowych oraz urządzeń bezpieczeństwa ruchu drogowego i warunków ich umieszczania na drogach.

Tarcze znaków stalowe z podwójnie zaginany krawędziami na całym obwodzie i profilem montażowym. Tarcze znaków z certyfikatem CE. Słupki stalowe ocynkowane o przekroju rurowym Ø 60mm mocowane przez zabetonowanie w gruncie, z poprzeczką u dołu słupka. Lica znaków pokryte folią odblaskową typu 2. Należy stosować uchwyty uniwersalne.

Wszystkie znaki pionowe należy wykonać z grupy wielkościowej małe (M) na drogach gminnych oraz z grupy wielkości dużej na drogach wojewódzkich.

Należy zachować odległość lica znaku od krawędzi jezdni wynoszącą od 0,5 do 2,0m. Znaki pionowe dla których odległość lica znaku od krawędzi jezdni jest większa niż 2,0m należy zamocować na konstrukcji wsporczej z wysięgnikiem.



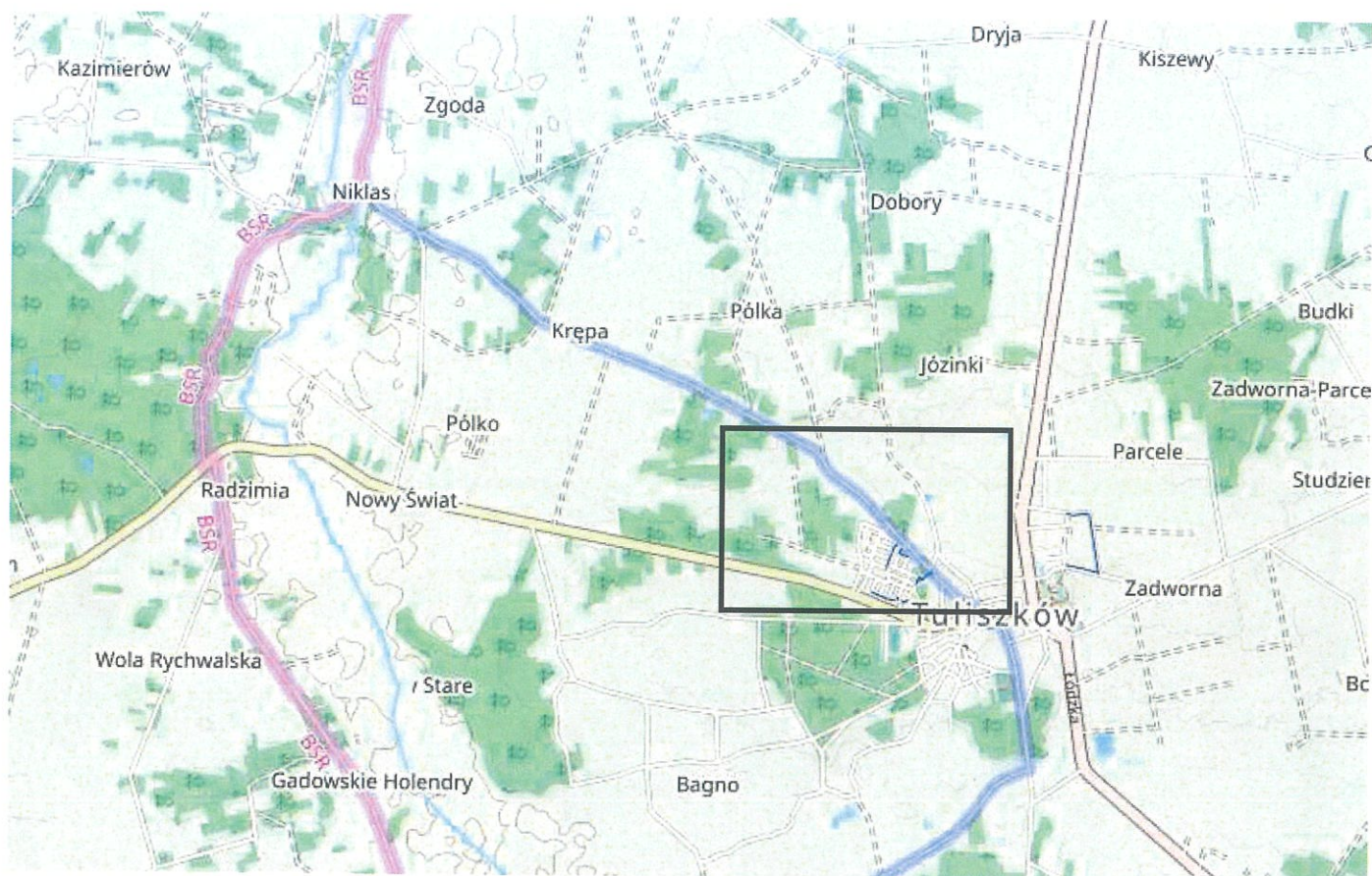
DROGOWSKAZ T&T Spółka z o.o.

42-580 Wojkowice, ul. Długosza 84
tel. 510 906 990 e-mail: tt@tondos.eu
NIP: 6252489096 Regon: 526073888

Kapitał zakładowy 10000 zł, KRS 0001052170
Sąd Rejonowy Katowice - Wschód
BDO: 000605281

PREZES ZARZĄDU

Pyszard Tondos



Tytuł projektu:

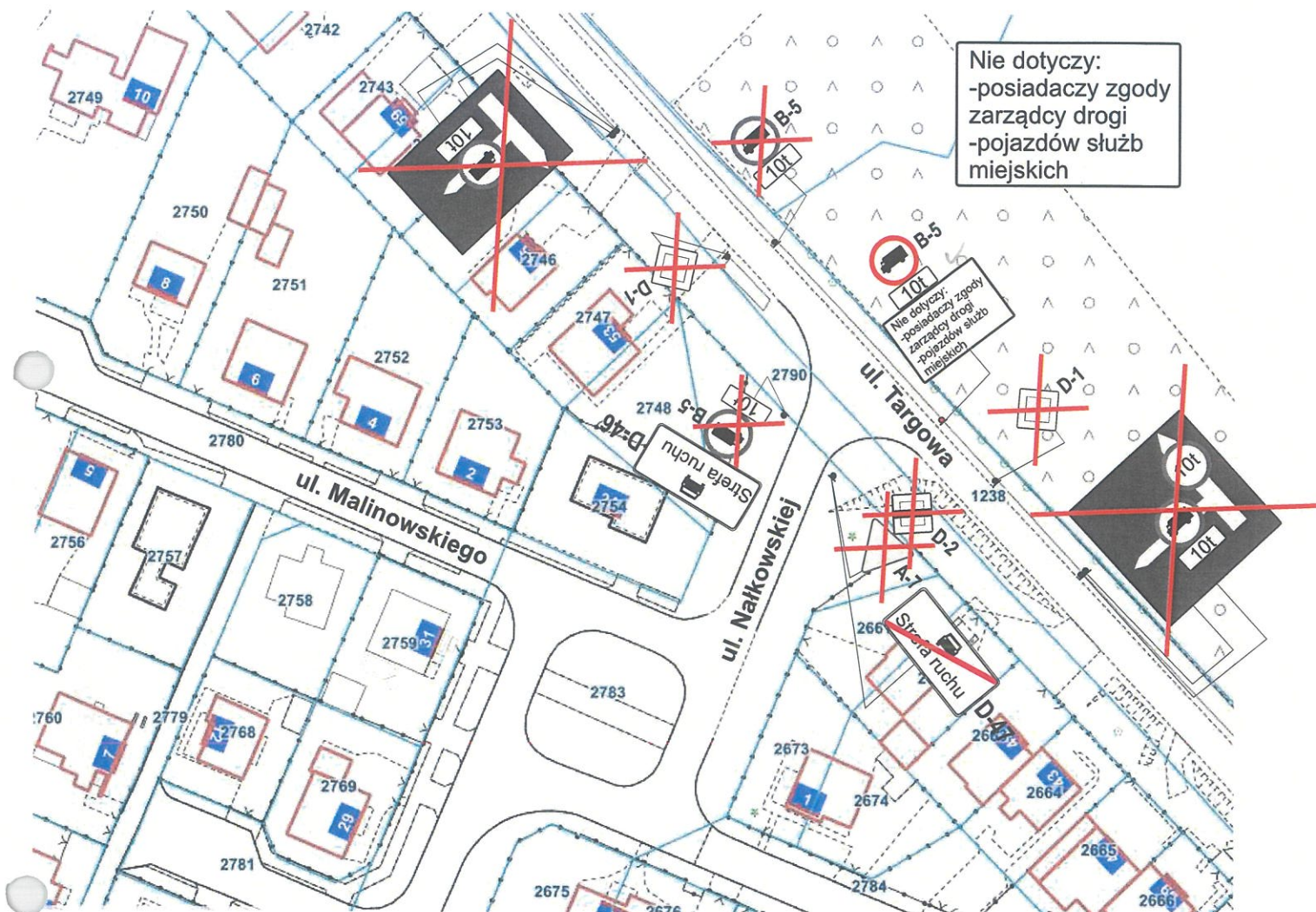
**Projekt zmiany stałej organizacji ruchu drogowego w celu umożliwienia
wjazdu na Osiedle Młodych w Tuliszakowie posiadaczy
zezwoleń (pod znakiem B5)**

Plan orientacyjny

Skala: 1:20 000

Nr rys.:

1



Tytuł projektu:

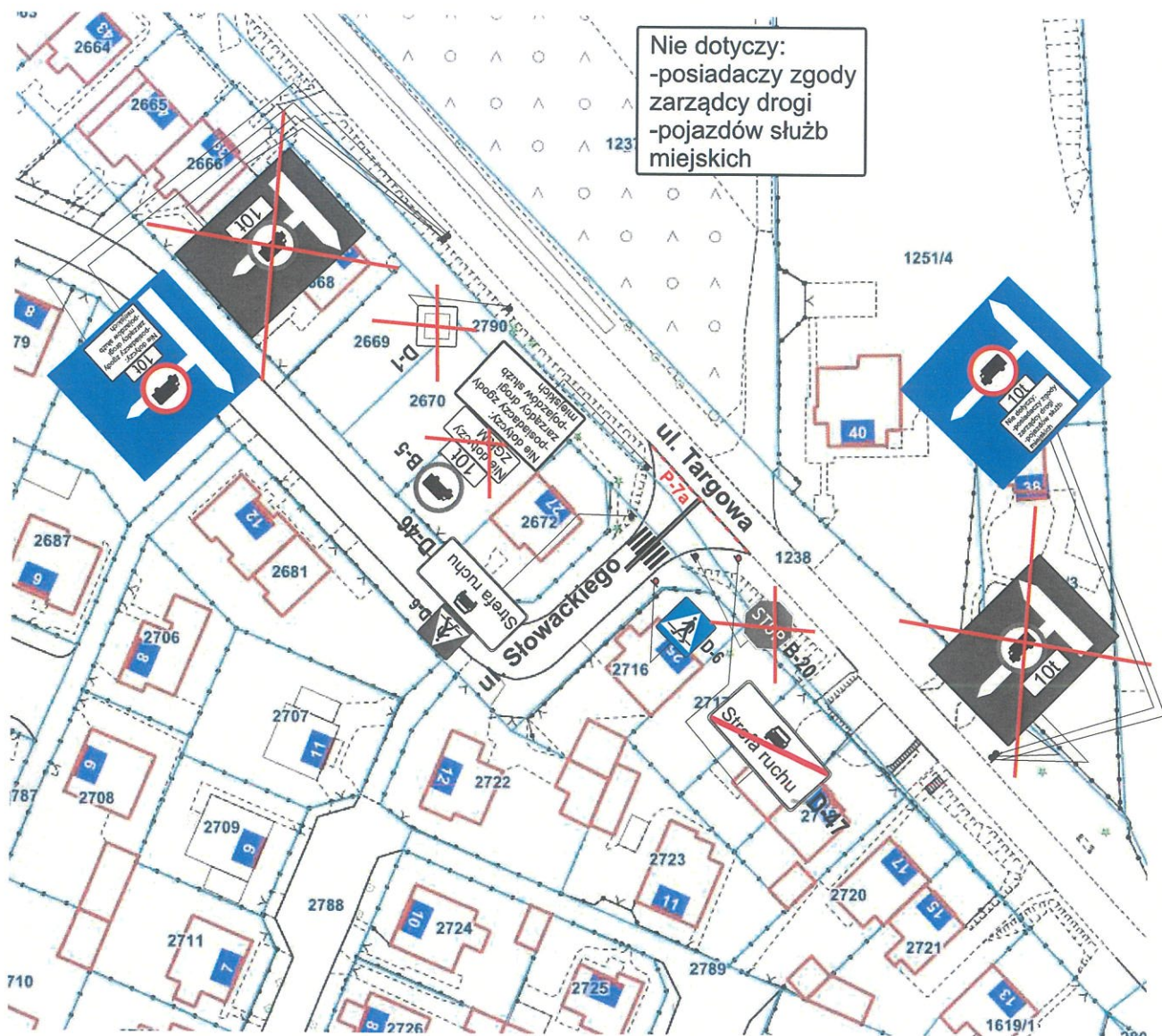
Projekt zmiany stałej organizacji ruchu drogowego w celu umożliwienia
wjazdu na Osiedle Młodych w Tuliszówko posiadaczy
zezwoleń (pod znakiem B5)

Plan sytuacyjny

Skala: 1:1000

Nr rys.:

3



Tytuł projektu:

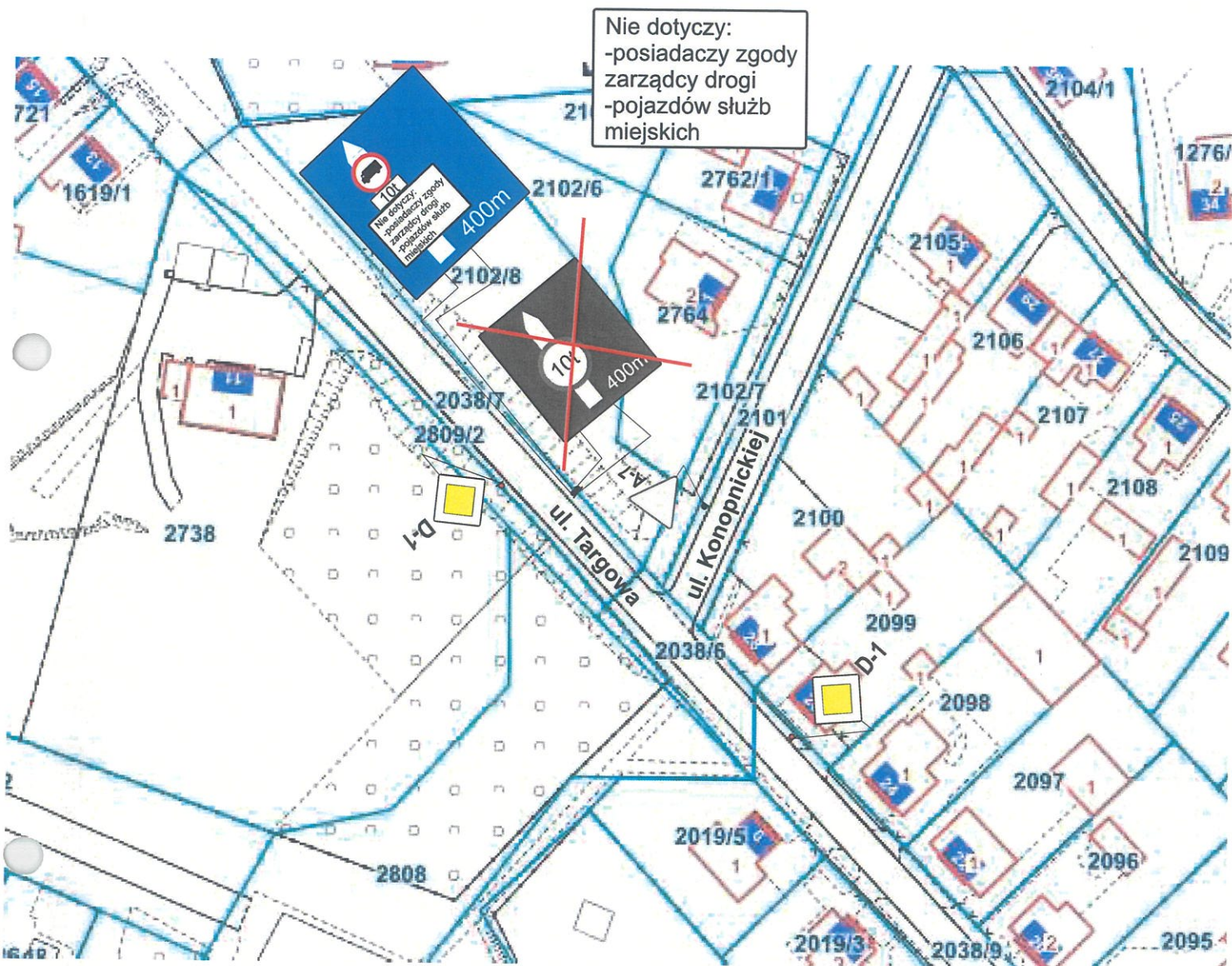
**Projekt zmiany stałej organizacji ruchu drogowego w celu umożliwienia
wjazdu na Osiedle Młodych w Tuliszówce posiadaczy
zezwoleń (pod znakiem B5)**

Plan sytuacyjny

Skala: 1:1000

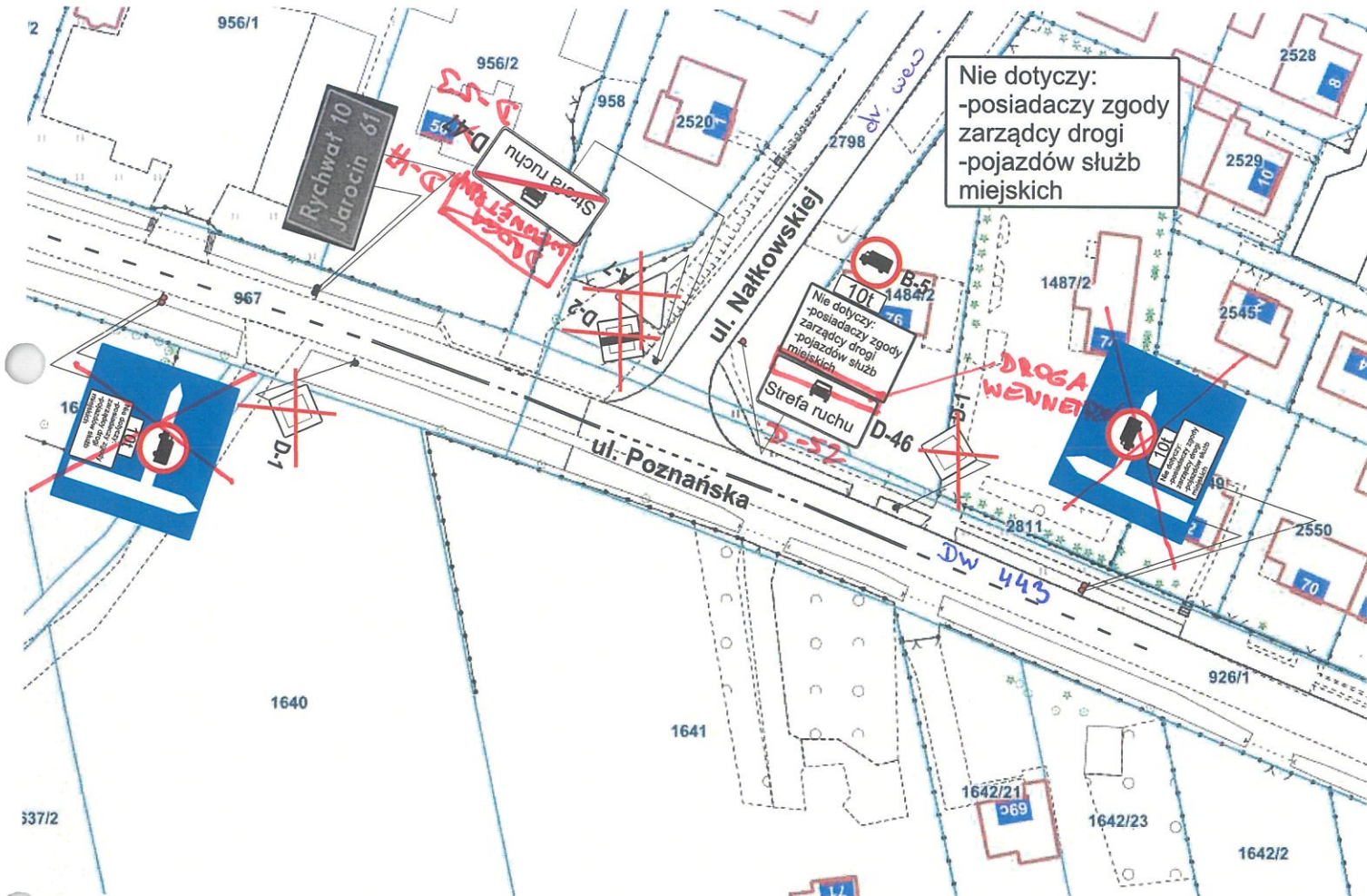
Nr rys.: 4

4



Tytuł projektu: Projekt zmiany stałej organizacji ruchu drogowego w celu umożliwienia wjazdu na Osiedle Młodych w Tuliszkanie posiadaczy zezwoleń (pod znakiem B5)	
Plan sytuacyjny	
Skala: 1:1000	Nr rys.: 5

2 UWAGAMI



DROGI WEWNĘTRZNE
OZNAKOWAĆ ZNAKAMI
D-46 i D-47

Tytuł projektu:

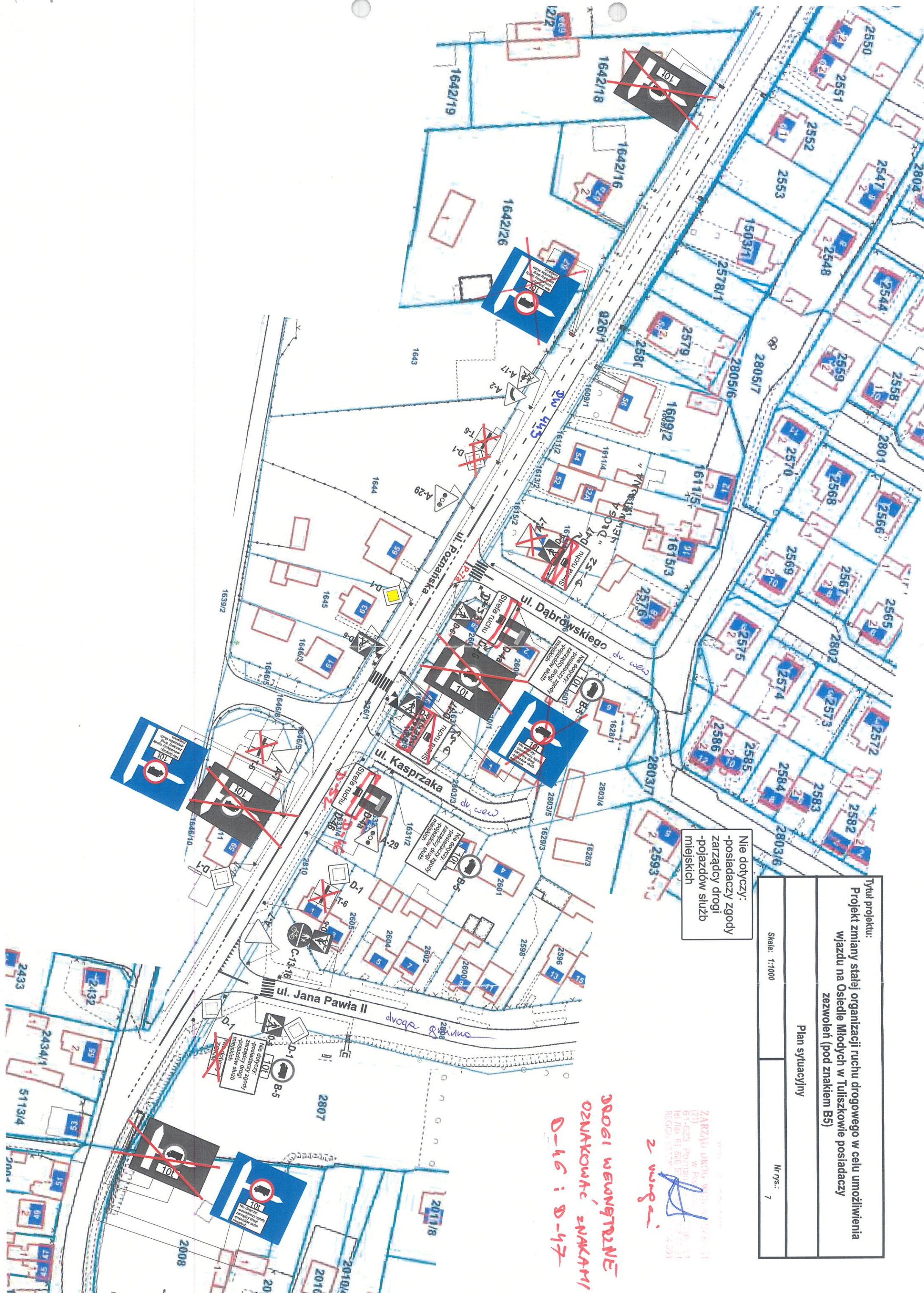
Projekt zmiany stałej organizacji ruchu drogowego w celu umożliwienia
wjazdu na Osiedle Młodych w Tuliszkowie posiadaczy
zezwoleń (pod znakiem B5)

Plan sytuacyjny

Skala: 1:1000

Nr rys.:

6



Tytuł projektu: Projekt zmiany stałej organizacji ruchu drogowego w celu umożliwienia wjazdu na Osiedle Młodych w Tuliszowie posiadaczy zezwoleń (pod znakiem B5)	
Plan sytuacyjny	
Skala: 1:1000	Nr rys.: 7

Nie dotyczy:
-posiadaczy zgody
zarządcy drogi
-pojazdów służb
miejskich

ZARZĄD DROG WOJ. ŚWIĘTOKRZYSKIEGO
(27) w Poznaniu
61-623 Poznań
tel./fax 61 820 55 55
REGON 63735

2 waga

DOŁOŻENIE
OZNAKOWCZYM ZNAKAMI
D-46 i D-47